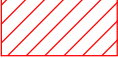




## Legenda:

-  FGC edificado 50m
-  FGC Aglomerados 100m
-  Aglomerados Populacionais



DATA: 22-01-2019

CÂMARA MUNICIPAL DE CONSTÂNCIA  
SERVIÇO MUNICIPAL DE PROTEÇÃO CIVIL  
GABINETE TÉCNICO FLORESTAL



 Constância  
MUNICÍPIO

PEÇA: Planta de Localização - Constância

PROJECTO: Faixas de Gestão de Combustível

FONTE: Ortofotografia Aérea 10000 do ano 2015 (Câmara Municipal de Constância e CIMT)  
Data da publicação 27-06-2015  
CAOP - Carta Administrativa Oficial Portuguesa (DGT)  
Sistema de Referência de Coordenadas - PT-TM06/ETRS89