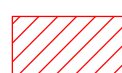
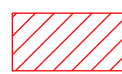



Legenda:

-  FGC edificado 50m
-  FGC Aglomerados 100m
-  Aglomerados Populacionais

DATA: 22-01-2019

CÂMARA MUNICIPAL DE CONSTÂNCIA
SERVIÇO MUNICIPAL DE PROTEÇÃO CIVIL
GABINETE TÉCNICO FLORESTAL



Constância
MUNICÍPIO

PEÇA: Planta de Localização - Constância

PROJECTO: Faixas de Gestão de Combustível

FONTE: Ortofotografia Aérea 10000 do ano 2015 (Câmara Municipal de Constância e CIMT)
Data da publicação 27-06-2015
CAOP - Carta Administrativa Oficial Portuguesa (DGT)
Sistema de Referência de Coordenadas - PT-TM06/ETRS89